

Durch Wälder und Wiesen

48 km, 420 oder 600 hm

Schwabsoien - Schwabbruck, vorbei an Pizzeria „Rafael“ und Kirche, über die Brücke, erst geradeaus und an der Weggabelung links in den St. Wendelinweg durch die Wiesen.

Beim Feldkreuz nach rechts abbiegen (nicht versäumen) und dem Straßenverlauf folgen.

Beim Stadel am Wanderparkplatz rechts (Radwegweiser) auf dem Schotterweg durch die Unterführung der B 472 und weiter geradeaus durch den Wald.

VORSICHT beim Überqueren der Hauptstraße, danach auf der Teerstraße Richtung Burggen.

In Burggen dem Bachlauf und dessen Biegung folgend am Lebensmittelgeschäft vorbei auf der Hauptstraße zum Kriegerdenkmal, rechts den kurzen Stich hinauf und oben bei der Käsküche links bis zur St. Anna Kirche.

Vor der Kirche rechts auf den geteerten Feldwegen nach Tannenberg.

Im Ort bei der Wandertafel links den langen steilen Anstieg zum Weichberg hinauf.

Bei der Kreuzung im Wald geradeaus (eventuell schieben).

Vom Sattel aus ist auf jeden Fall ein Abstecher zum Sendeturm und dem Aussichtspunkt „Kappelhöhe (967 m) mit Gipfelkreuz und Brotzeitbänken zu empfehlen.

Anschließend zurück zum Sattel und an den Häusern vorbei die lange Abfahrt nach Rettenbach genießen.

In Rettenbach auf der Hauptstraße rechts an Frankau vorbei, bei dem Feldkreuz links, durch die Unterführung der B 472 hindurch. Nach der Unterführung der Radwegweisung rechts folgend gerade aus nach Krottenhill.

In Krottenhill gibt es zwei Varianten:

- a. Scharf links auf einer sehr langen Abfahrt nach Bidingen und dann über kürzere und längere steile Anstiege Richtung Ingenried.
- b. Geradeaus links haltend hin unternach Ingenried, durch den Ort der Beschilderung Königsried / Bidingen folgend zum Treffpunkt der Varianten bei der Kreuzung mit dem großen Laubbaum.

Auf der zuerst geteerten Straße geradeaus bis zum ehemaligen Bahndamm, dort links Richtung Wald.

Im Wald an der ersten Kreuzung 2 mal rechts hinauf nach Sachsenried.

Am höchsten Punkt bei der Kapelle „Zum gegeißelten Heiland“ angekommen, auf keinen Fall einen Abstecher zum Aussichtspunkt „Am Knöbel“ versäumen, wo Sie die zurückgelegte Route noch einmal in aller Ruhe überschauen können.

Wieder zurück bei der Kapelle fahren wir in den Ort hinunter, bei der Telefonzelle links, an der Kirche vorbei, geradeaus auf der Waldhausstraße bis zur ersten Kreuzung im Wald (drei Gruben).

Dort rechts abbiegen und der Auerberglandwegweisung folgend zu unserem Ausgangspunkt in Schwabsoien zurück.



Auerbergland- Radlspaß




Durch Wälder und Wiesen

48 km





420 oder 600 hm

Schöne Aussichten



- Tourenrad 
- Familientour 
- Rennrad
- Mountainbike 



-  Beschriebene Route
-  Alternativstrecken
-  Auerbergland-Rundweg befestigt
-  Auerbergland- Rundweg überwiegend Schotter

Die Tourenskizzen sind nicht Maßstabsgetreu!

Bitte benutzen Sie als Karte und für ausführliche Info zu Wegen, Geschichte, Kultur, Gastronomie, Einkehr, Übernachtungen und Einkauf auf dem Bauernhof die Mappe „Erlebniswege Auerbergland“ M: 1:30000 und 1: 50000